COPIA DI PROVA

ISPRA - Istituto Superiore per la Protezione e la Ricerca Ambientale
SERVIZIO GEOLOGICO D'ITALIA
Organo Cartografico dello Stato (legge n° 68 del 2.2.1960)

CARTA GEOLOGICA D'ITALIA

Da rilevamenti geologici 1:10000

Provincia Autonoma di Trento
Servizio Geologico

TRENTO
FOGLIO 060
della Carta 1:50000 dell'I.G.M.

RESPONSABILE DI PROGETTO: S. Cocco[1]
COORDINAMENTO SCIENTIFICO: M. Avanzini[2] con la collaborazione di M. Nardin[3]
DIRETTORI DI RILEVAMENTO: M. Avanzini[2] (Substrato sedimentario), G. M. Bargossi[4] (Substrato vulcanico e metamorfico), A. Borsato[2] (Coperture Quaternario)
ESPERTI: L. Selli[4] (Geologia strutturale)
1 - Provincia Autonoma di Trento, Servizio Geologico; 2 - Museo Tridentino di Scienze Naturali; 3 - Libero professionista; 4 - Dipartimento di Scienze della Terra e Geologico-Ambientali, Università di Bologna.

RILEVATORI:
(a) per SEA Consulting Srl, Torino: Mattia Marini, Massimo Spanò, Roberto Vallone e Dario Varrone
(b) Mirko Santacattarina: Libero professionista; (d) Gianni Piffer: Libero professionista;
(c) Gianluca Piccin: Libero professionista; (g) Mirko Demozzi: Libero professionista;
(e) Daniele Piubelli: Libero professionista;
(f) per Museo Tridentino di Scienze Naturali, Trento: Paolo Ferretti, Marco Lunz, Riccardo Tomasoni e Fabiana Zandonai;
(i) Alessandro Moretti: Libero professionista; (l) Stefano Passamani: Libero professionista;
(h) Riccardo Tomasoni: Libero professionista.

SUCCESSIONE CONTINENTALE QUATERNARIA
UNITÀ NON DISTINTE IN BASE AL BACINO DI APPARTENENZA

BACINO DEL FIUME ADIGE E SOTTOBACINO TORRENTE AVISIO

BACINO DEL FIUME BRENTA E SOTTOBACINO TORRENTE FERSINA

SUCCESSIONE SEDIMENTARIA E VULCANICA PERMO-MESOZOICA

MAGMATISMO PERMIANO

BASAMENTO METAMORFICO

SOVRASSEGNI DELLE UNITÀ QUATERNARIE



Mezzolombardo F.° 043

Scala 1:50000

Rovereto F.° 061

SCHEMA TETTONICO

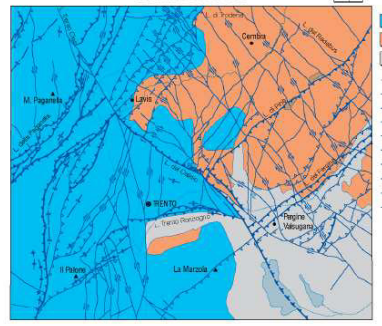

SCHEMA DI INQUADRAMENTO REGIONALE

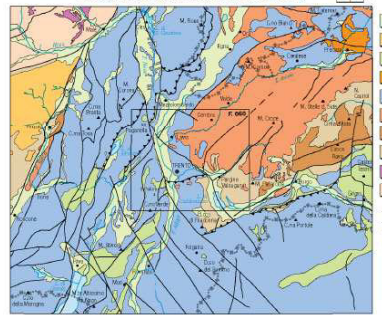

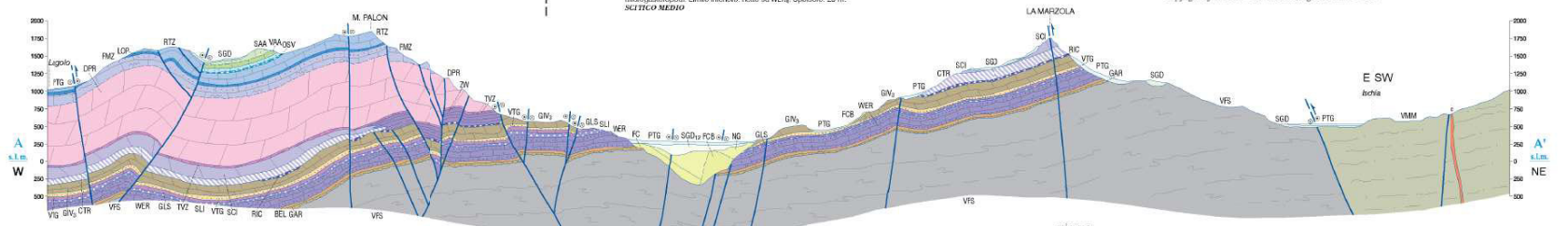

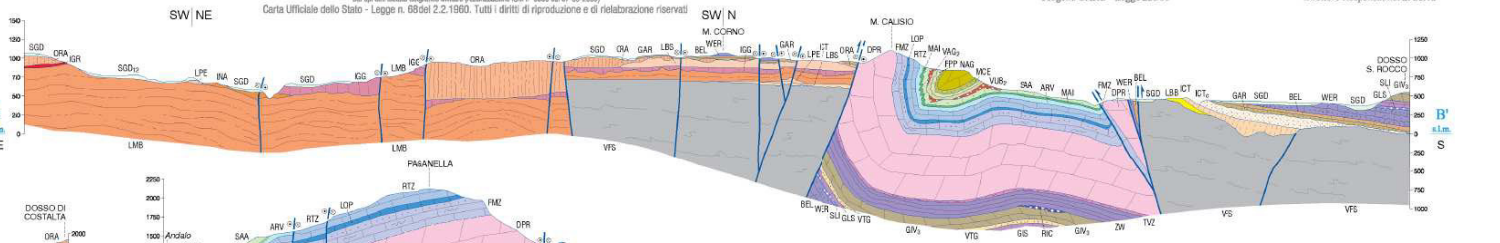

SCHEMA DEI RAPPORTI STRATIGRAFICI DEL GRUPPO VULCANICO ATESINO E DEL BASAMENTO METAMORFICO

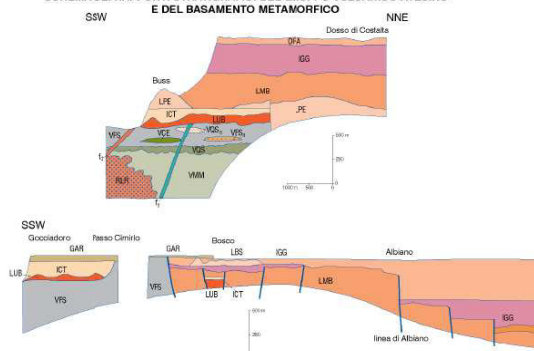

SCHEMA DEI RAPPORTI STRATIGRAFICI DELLA SUCCESSIONE SEDIMENTARIA

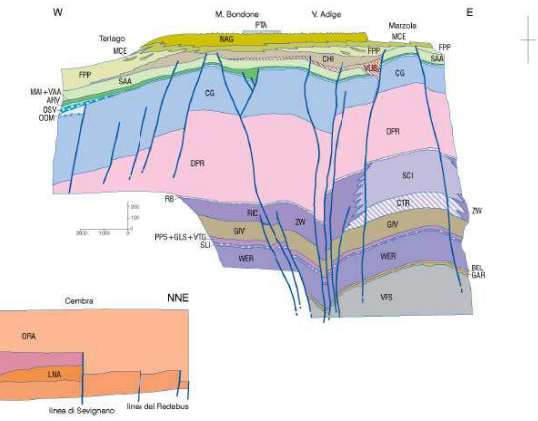

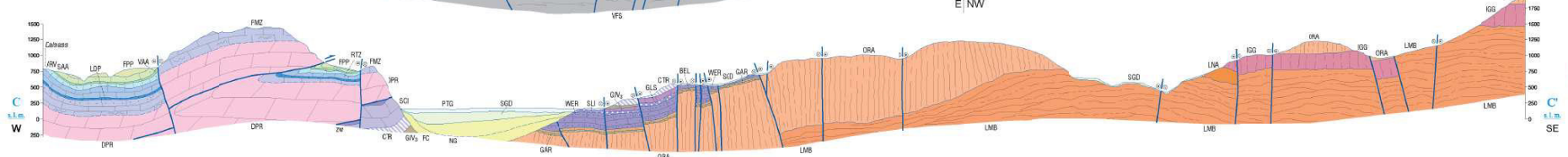

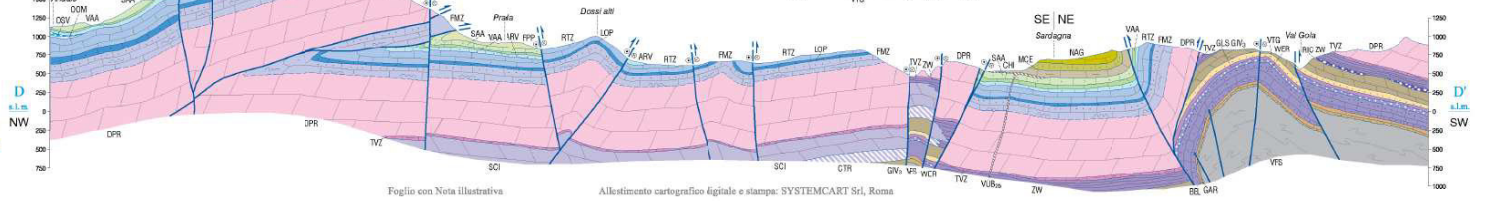

Copyright by ISPRA - Servizio Geologico d'Italia

Carta Ufficiale dello Stato - Legge n. 68 del 2.2.1960. Tutti i diritti di riproduzione e di rielaborazione riservati

Progetto CARG - Legge 226/99

Direttore Responsabile: L. Serva

Foglio con Note illustrative

Allestimento cartografico digitale e stampa: SYSTEMCART Srl, Roma